





vypracoval (projektant):		zodpovědný projektant:		řízení projektu (vedoucí projektant):		zhotovitel projektu:		
Pavel Růžovský		Ing. Luděk Sahulka		Pavel Růžovský		 Pavel Růžovský (IČ: 76000672) Osůvky 106, 739 61 Třinec info@ruzovsky.cz, www.ruzovsky.cz tel: 774 403 909		
								
stavebník:		Obec Velký Týnec, Zámecká 35, 783 72 Velký Týnec						
kraj:	Olomoucký	st.úřad:	Velký Týnec	obec:	Velký Týnec - Vsisko			
Víceúčelové hřiště (rekonstrukce) Velký Týnec - Vsisko						stupeň PD:		Dokumentace pro Provedení stavby
						datum:		10/2025
						počet stran:		9
PRŮVODNÍ LIST						číslo (ozn.) dokumentu:	A	

OBSAH

A.1 IDENTIFIKAČNÍ ÚDAJE	3
A.1.1 Údaje o stavbě.....	3
A.1.2 Údaje o zpracovateli projektové dokumentace	4
A.2 TEA - TECHNICKO-EKONOMICKÉ ATRIBUTY BUDOV	5
A.3 ATRIBUTY STAVBY PRO STANOVENÍ PODMÍNEK NAPOJENÍ A PROVÁDĚNÍ ČINNOSTI V OCHRANNÝM A BEZPEČNOSTNÍCH PÁSMECH DOPRAVNÍ A TECHNICKÉ INFRASTRUKTURY	6

A.1 IDENTIFIKAČNÍ ÚDAJE

A.1.1 Údaje o stavbě

a) název stavby,

Název stavby **Víceúčelové hřiště (rekonstrukce) Velký Týnec - Vsisko**

b) místo stavby (adresa, čísla popisná, katastrální území, parcelní čísla pozemků),

Kraj Olomoucký
Okres Olomouc
Obec Velký Týnec [505650]
Katastrální území Vsisko [786977]
Parcelní čísla 79, 200, 203 v k.ú. Vsisko

Majetkoprávní vztahy:

p.č. 79, 200 a 203 jsou ve vlastnictví investora

c) předmět projektové dokumentace (nová stavba nebo změna dokončené stavby, trvalá nebo dočasná stavba, účel užívání stavby).

Předmětem projektové dokumentace je modernizace stávajícího sportoviště a jeho rozšíření o další sportovní plochy. Jedná se o víceúčelové hřiště s oplocením, plochu s herními prvky, zpevněnou přístupovou plochou se stávajícím přístřeškem a zatravněnou plochou s pískovištěm včetně venkovního oplocení.

Uživatelem bude: Obec Velký Týnec, Zámecká 35, 78372 Velký Týnec

Druh stavby Novostavba-rekonstrukce sportovně-rekreační plochy

Účel stavby Venkovní víceúčelové sportoviště

Doba trvání stavby Nejde o dočasnou stavbu

Provedení stavby Dodavatelsky

Stavebník a adresa: Obec Velký Týnec, Zámecká 35, 78372 Velký Týnec
IČ:00299669

A.1.2 Údaje o zpracovateli projektové dokumentace

a) Zhotovitel projektu

Pavel Růžovský

Osůvky 106, 739 61 Třinec

IČ: 76000672

a) hlavní projektant

Ing. Luděk Sahulka

autorizovaný inženýr pro pozemní stavby,

ČKAIT 0402230

b) projektanti jednotlivých částí

Pavel Růžovský

Osůvky 106, 739 61 Třinec

IČ: 76000672

c) zeměměřič

Jana Piterková

Sadová 614, 78372 Velký Týnec

IČ: 73318469

d) Seznam vstupních podkladů

- Zadání a požadavky stavebníka
- Geodetické zaměření stávajících ploch
- Fotodokumentace řešeného území
- Technologická pravidla a technické listy
- Provedena vizuální prohlídka pozemku

A.2 TEA - TECHNICKO-EKONOMICKÉ ATRIBUTY BUDOV

a) obestavěný prostor,

není předmětem této PD, jedná se o plošnou stavbu sportovní plochy

b) zastavěná plocha,

Víceúčelové hřiště (SO 01)	460 m ²
Prostor s herními prvky (SO 02)	259 m ²
Zpevněná plocha s přístřeškem (SO 01)	69 m ²
Chodník (SO 02)	1 m ²
Zatrávněná plocha (SO 01)	72 m ²
Pískoviště (SO 01)	4 m ²
Vysypaný prostor (oblast opěrky) (SO 01)	43 m ²
Vysypaný prostor (oblast asfaltové komunikace) (SO 02)	36 m ²
Opěrná stěna délky cca 52bm, tl. 300mm (SO 01)	15,6 m ²
CELKEM řešených ploch	959,6 m²

c) podlahová plocha,

není předmětem této PD

d) počet podzemních podlaží,

není předmětem této PD

e) počet nadzemních podlaží,

není předmětem této PD

f) způsob využití,

hřiště bude sloužit pro sportovní a rekreační využití obyvatel obce Velký Týnec - Vsisko

g) druh konstrukce,

Jedná se o plošnou stavbu sportovní plochy.

h) způsob vytápění,

není předmětem této PD

i) přípojka vodovodu,

není předmětem této PD

j) přípojka kanalizační sítě,

není předmětem této PD

k) přípojka plynu,

není předmětem této PD

l) výtah.

není předmětem této PD

A.3 ATRIBUTY STAVBY PRO STANOVENÍ PODMÍNEK NAPOJENÍ A PROVÁDĚNÍ ČINNOSTI V OCHRANNÝM A BEZPEČNOSTNÍCH PÁSMECH DOPRAVNÍ A TECHNICKÉ INFRASTRUKTURY

a) hloubka stavby,

Nejedná se o podsklepenou stavbu, jedná se o plošnou stavbu sportovní plochy. U víceúčelového hřiště bude provedeno oplocení založené -0,800m, opěrná stěna založená -0,800m a základ basketbalové konstrukce založená -1,000m.

b) výška stavby,

Nejedná se o uzavřenou stavbu, jedná se o plošnou stavbu sportovní plochy. U víceúčelového hřiště bude provedeno oplocení výšky 5m, venkovní oplocení prostoru s herními prvky a zatravněné plochy bude výšky 1m.

c) předpokládaná kapacita počtu osob ve stavbě,

Uvažuje se s 30 sportovci na hřišti.

d) plánovaný začátek a konec realizace stavby.

Začátek realizace je uvažován na 11/2025 a konec 12/2025 dle klimatických podmínek.

PŘÍLOHY: INFORMACE O PARCELÁCH

Informace o pozemku

Parcelní číslo:	79
Obec:	Velký Týnec [505650]
Katastrální území:	Vsisko [786977]
Číslo LV:	10001
Výměra [m ²]:	822
Typ parcely:	Parcela katastru nemovitostí
Mapový list:	DKM
Určení výměry:	Ze souřadnic v S-JTSK
Způsob využití:	sportoviště a rekreační plocha
Druh pozemku:	ostatní plocha



Sousední parcely

Vlastníci, jiná oprávnění

Vlastnické právo	Podíl
Obec Velký Týnec, Zámecká 35, 78372 Velký Týnec	

Způsob ochrany nemovitosti

Nejsou evidovány žádné způsoby ochrany.

Seznam BPEJ

Parcela nemá evidované BPEJ.

Omezení vlastnického práva

Nejsou evidována žádná omezení.

Jiné zápisy

Typ
Změna výměr obnovou operátu

Řízení, v rámci kterých byl k nemovitosti zapsán cenový údaj (celkem 0)

Nemovitost je v územním obvodu, kde státní správu katastru nemovitostí ČR vykonává [Katastrální úřad pro Olomoucký kraj, Katastrální pracoviště Olomouc](#)

Zobrazené údaje mají informativní charakter. Platnost dat k 04.06.2025 21:00.

Informace o pozemku

Parcelní číslo:	200
Obec:	Velký Týnec [505650]
Katastrální území:	Vsisko [786977]
Číslo LV:	10001
Výměra [m ²]:	3801
Typ parcely:	Parcela katastru nemovitostí
Mapový list:	DKM
Určení výměry:	Graficky nebo v digitalizované mapě
Způsob využití:	ostatní komunikace
Druh pozemku:	ostatní plocha



Sousední parcely

Vlastníci, jiná oprávnění

Vlastnické právo	Podíl
Obec Velký Týnec, Zámecká 35, 78372 Velký Týnec	

Způsob ochrany nemovitosti

Název
chráněná značka geodetického bodu

Seznam BPEJ

Parcela nemá evidované BPEJ.

Omezení vlastnického práva

Typ
Věcné břemeno umístění a provoz. elektrorozvodného zařízení
Věcné břemeno užívání
Věcné břemeno zřizování a provozování vedení

Jiné zápisy

Typ
Změna výměr obnovou operátu

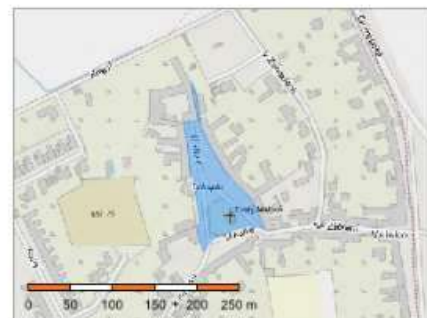
Řízení, v rámci kterých byl k nemovitosti zapsán cenový údaj (celkem 0)

Nemovitost je v územním obvodu, kde státní správu katastru nemovitostí ČR vykonává [Katastrální úřad pro Olomoucký kraj, Katastrální pracoviště Olomouc](#)

Zobrazené údaje mají informativní charakter. Platnost dat k 04.06.2025 21:00.

Informace o pozemku

Parcelní číslo:	203
Obec:	Velký Týnec [505650]
Katastrální území:	Vsisko [786977]
Číslo LV:	10001
Výměra [m ²]:	6218
Typ parcely:	Parcela katastru nemovitostí
Mapový list:	DKM
Určení výměry:	Ze souřadnic v S-JTSK
Způsob využití:	ostatní komunikace
Druh pozemku:	ostatní plocha



Sousední parcely

Vlastníci, jiní oprávnění

Vlastnické právo	Podíl
Obec Velký Týnec, Zámecká 35, 78372 Velký Týnec	

Způsob ochrany nemovitosti

Název
chráněná značka geodetického bodu

Seznam BPEJ

Parcela nemá evidované BPEJ.

Omezení vlastnického práva

Nejsou evidována žádná omezení.

Jiné zápisy

Typ
Změna výměr obnovou operátu

Řízení, v rámci kterých byl k nemovitosti zapsán cenový údaj (celkem 0)

Nemovitost je v územním obvodu, kde státní správu katastru nemovitostí ČR vykonává [Katastrální úřad pro Olomoucký kraj](#), [Katastrální pracoviště Olomouc](#)

Zobrazené údaje mají informativní charakter. Platnost dat k 04.06.2025 21:00.